

# DIGITALE PRESSEMAPPE 2024



Friesische Karibik.



# Inhalt



## KURZPROFIL

- 3 Insel Föhr
- 4 Föhr Tourismus GmbH

## DATEN & FAKTEN

- 5 Föhr in Zahlen
- 6 Tourismus in Zahlen
- 7 Kurioses
- 8 Geschichte

## INSELORTE

- 10 Übersicht
- 11 Alkersum
- 12 Borgsum
- 13 Dunsum
- 14 Midlum
- 15 Nieblum mit Goting
- 16 Oevenum
- 17 Oldsum
- 18 Süderende
- 19 Utersum mit Hedehusum
- 20 Witsum
- 21 Wrixum
- 22 Wyk auf Föhr

## THEMENWELTEN

- 23 Strandleben
- 24 Natur
- 25 Familie
- 26 Aktivurlaub
- 27 Kunst & Kultur
- 28 Urlaub mit Hund
- 29 Gesundheit & Wellness
- 30 Kulinarik
- 31 Traditionen

## VERANSTALTUNGEN

- 32 Highlights 2024

## NACHHALTIGKEIT

- 33 FÖHRgreen

## SERVICE

- 34 Bilder & Videos
- 35 Ansprechpersonen

- 36 IMPRESSUM

# Insel Föhr

## **Willkommen in der Friesischen Karibik**

Kilometerlange Sandstrände, ein grünes Inselinnere und ein mildes Seeklima – all das macht die zweitgrößte deutsche Nordseeinsel zur Friesischen Karibik. Inmitten des Nationalparks Schleswig-Holsteinisches Wattenmeer bietet Föhr eine außergewöhnliche Vielfalt an Erlebnissen für jede Altersgruppe. Egal ob Familienurlaub, Wochenendtrip, Romantikwochenende oder Aktivurlaub, auf Föhr können groß und Klein zu jeder Jahreszeit puren Urlaubsgenuss erleben!



Die Nordseeinsel Föhr (friesisch: Feer) gehört zu den Nordfriesischen Inseln und befindet sich im nordwestlichen Teil von Schleswig-Holstein. Sie wird vom Nationalpark Schleswig-Holsteinisches Wattenmeer umgeben, der aufgrund seiner Einzigartigkeit im Jahr 2009 zum UNESCO-Weltnaturerbe erklärt wurde. Sylt im Nordwesten und Amrum im Südwesten sind die Nachbarinseln der *Friesischen Karibik*. Südöstlich von Föhr erstrecken sich die Halligen wie eine Perlenkette – darunter auch die größte deutsche Hallig Langeneß. Verwaltungstechnisch gehört Föhr zum Landkreis Nordfriesland, dem nördlichsten Landkreis Deutschlands. Seit dem 1. Januar 2007 bilden Föhr und Amrum gemeinsam das Amt Föhr-Amrum mit Verwaltungssitz in Wyk auf Föhr. Mit einer Gesamtfläche von 82 Quadratkilometern ist Föhr die zweitgrößte deutsche Nordseeinsel und die fünftgrößte Insel Deutschlands. Übrigens: Föhr ist die größte "echte" deutsche Insel, da sie nur per Luft oder per Schiff über das Wasser erreichbar ist.

Schon die Anreise zur Insel Föhr verspricht eine entschleunigende Auszeit vom Alltag, während die Fähre gemächlich durch die Kulisse des Weltnaturerbes Wattenmeer gleitet. Dabei lautet die Devise: Hochfahren und Runterkommen. Nach Ankunft auf Föhr wartet eine 15 Kilometer lange Sandkiste sowie rund 8.500 Insulaner:innen, die für ihre Gastfreundschaft und angenehme Herzlichkeit bekannt sind.

Langeweile? Fehlanzeige! Mit rund 7.000 Veranstaltungen pro Jahr gibt es auf der Insel Föhr jede Menge Abwechslung. Für diejenigen, die es lieber etwas ruhiger mögen, bieten sich Erkundungstouren durch die romantischen Friesendörfer an, wo sie von der bodenständigen und typisch friesischen Kultur beeindruckt werden können. Föhr ist groß genug, um das ganze Jahr über einen abwechslungsreichen Urlaub zu verbringen und in die Ferne zu schweifen.

# Föhr Tourismus GmbH

## Die lokale Tourismusorganisation

Die Föhr Tourismus GmbH (FTG) ist die offizielle touristische Marketingorganisation der Insel Föhr – einschließlich ihrer 11 Inselgemeinden sowie der Stadt Wyk auf Föhr. Die FTG hat ihren Sitz in Wyk auf Föhr und betreibt inselweit drei Tourist-Informationen (Utersum, Nieblum und Wyk auf Föhr), den Shop *FÖHR to HUUS* in Wyk auf Föhr.

Die FTG orientiert sich bei ihren Aktivitäten an der Tourismusstrategie des Landes Schleswig-Holstein 2030. Sie arbeitet daher in engem Austausch mit deren Landesmarketingorganisation, der Tourismus-Agentur Schleswig-Holstein GmbH (TA.SH) zusammen. Sie ist zudem eine von insgesamt acht Gesellschafterinnen der Nordsee Tourismus GmbH (NTS). Vertreten durch ihren Geschäftsführer Jochen Gemeinhardt, hält die FTG seit Ende März 2023 außerdem den Vorsitz des NTS-Marketingbeirat inne. Der Beirat besteht aus den Marketingverantwortlichen der Gesellschafter der NTS und trifft strategische und operative Entscheidungen für Marketingaktionen im Nordseeverbund. Zu den Aufgaben des Marketingbeirats gehören Budgetplanung und die Abstimmung und Planung konkreter Werbemaßnahmen wie Messebeteiligungen oder Online-Kampagnen sowie das Festlegen von Themenschwerpunkten, um die schleswig-holsteinische Nordsee als Reise-destination zu positionieren.

Ebenso eng arbeitet die FTG mit der Wyk auf Föhr Touristik GmbH (WTG), die in Wyk auf Föhr das *AQUAFÖHR* (Bade-, Gesundheits-, Thalasso- und Wellnesszentrum) betreibt.

## Offizielle Föhr-Website

 [foehr.de](https://foehr.de)

## Tourismusstrategie des Landes Schleswig-Holstein 2030

 [tinyurl.com/yp8w6mhm](https://tinyurl.com/yp8w6mhm)



## FÖHR TOURISMUS GMBH

**5 Standorte**

**3 Tourist-Informationen** (exkl. *AQUAFÖHR*)

**1 Shop** (*FÖHR to HUUS*)

**28 Mitarbeiter:innen** (inkl. 12 personalgestellt)

**2 Auszubildende**

**1 FSJ-Stelle // (meist) 1 Praktikant:in**

**7 Minijobs** (inkl. Strandgymnastik/Fotohelfer)

### Gründung:

04.01.2007

### Gesellschafter:

+ Stadt Wyk auf Föhr  
+ 11 Inselgemeinden

### Geschäftsführer:

Jochen Gemeinhardt (seit 01.01.2015)

### Aufsichtsratsvorsitzender:

Volker Stoffel (seit 07.09.2023, in seiner Funktion als 2. Vorsitzender der Kommunalen Gemeinschaft (KG) in der Wyker Stadtvertretung)

### Geschäftsbereiche:

+ Marketing  
+ Presse- und Öffentlichkeitsarbeit  
+ Gäste- und Vermieterservice  
+ Kurkasse (im Auftrag des Amts Föhr-Amrum)  
+ Veranstaltungen  
+ Nachhaltigkeit



# Föhr in Zahlen

## GEOGRAFISCHE LAGE

54° 41,7' Nord / 8° 34,7' Ost

## FLÄCHE

82 km<sup>2</sup>

*(größte deutsche Insel, die nur per Schiff oder Flugzeug erreichbar ist)*

## EINWOHNER:INNEN

8.484 gesamt (30.09.2023)

1.733 Zweitwohnsitz (30.09.2023)

## LÄNGE

12 km (Ost -> West)

## BREITE

6,8 km (Nord -> Süd)

## UMFANG

37 km Küstenlänge

## HÖCHSTE ERHEBUNG

13 m über N.N.

*(südlich von Oevenum am Friesental)*

## TIEFSTER PUNKT

0,5 m unter N.N.

*(Oevenum Marsch)*

## TIDENHUB

ca. 2,80 m

## WALD

ca. 200 ha

## DEICH

22 km

## SANDSTRAND

15 km

## HISTORISCHE WINDMÜHLEN

5 *(Borgsum, Oldsum, Wrixum, 2x Wyk auf Föhr)*

## HISTORISCHE KIRCHEN

3 *St.-Johannis-Kirche (Nieblum), St.-Laurentii-Kirche (Süderende), St.-Nicolai-Kirche (Wyk-Boldixum)*

## LUFTTEMPERATUR<sup>1</sup>

9,85 °C (Jahresmittel)

## WASSESTEMPERATUR<sup>2</sup>

9,75 °C (Jahresmittel)

## REGENTAGE<sup>1</sup>

206 pro Jahr

## SONNENSTUNDEN<sup>1</sup>

1.632 pro Jahr

<sup>1</sup> [wetterdienst.de](http://wetterdienst.de) (Basis: 11/2018-10/2023)

<sup>2</sup> [wassertemperatur.org](http://wassertemperatur.org)



## ÜBERNACHTUNGEN

**1.818.346** (2022)

59,72 % Wyk auf Föhr, 40,28 % Föhr-Land

## GÄSTE

**204.165** (2022)

62,09 % Wyk auf Föhr, 37,91 % Föhr-Land

## TAGESGÄSTE

**31.215** (2022)

## Ø-AUFENTHALTSDAUER

**8,91 Tage** (2022)

## BEHERBERGUNGSBETRIEBE

**2.674** (30.06.2023)

56,47 % Wyk auf Föhr, 43,53 % Föhr-Land

## BEHERBERGUNGSSTRUKTUR

**6,34 %** gewerblich (> 10 Betten)

**ca. 80 %** Ferienwohnungen/-häuser

## HERKUNFT DER GÄSTE (2022)

**98,43 %** Inland (Deutschland)

**1,57 %** Ausland

## QUELLMÄRKTE AUSLAND (Gäste, 2022)

**1. Schweiz** (54,26 %)

**2. Österreich** (17,12 %)

**3. Dänemark** (6,04 %)

## QUELLMÄRKTE INLAND (Gäste, 2022)

**1. Nordrhein-Westfalen** (21,35 %)

**2. Schleswig-Holstein** (18,38 %)

**3. Niedersachsen** (15,52 %)

## VERANSTALTUNGEN

**7.455** (2023) insgesamt auf Föhr

**619** (2023) FTG-Eigenveranstaltungen

## STRANDKÖRBE

**ca. 2.600** (2022)

**5** Schlafstrandkörbe (2024)

(2x Nieblum, 3x Utersum)

## RADFAHREN

**> 200 km** ausgewiesene Radwege

**5** Themenrouten

**12** Radservicestationen

## FLUGPLATZ

Wyk auf Föhr (**EDXY**), Verkehrslandeplatz

Bahnlängen: Nord-Süd (02/20): 660 m

Ost-West (09/27): 605 m

## GOLFPLATZ

**27-Loch-Anlage**

Top 10 der deutschen Golfplätze

(Golf Journal Travel Awards 2019)

## YACHTHAFEN

ca. **280** Liegeplätze

# Kurioses

## **Föhrer Nationalgetränk: Manhattan**

Ein bisschen New York auf Föhr genießen. Wer beim Föhrer Nationalgetränk an Teepunsch oder Pharisäer denkt, liegt falsch. Denn typisch Föhr ist vor allem der Manhattan. Von zurückkehrenden US-amerikanischen Auswanderern mit auf die Insel gebracht, gehört der Manhattan zu Föhr wie die Friesentorte. Er wird zu jedem Anlass als gekühlte Aperitif mit einer Cocktailkirsche gereicht. Der typische Föhrer Manhattan besteht aus je einem Drittel Whisky, rotem und weißem Wermut.

## **Weinanbau auf Föhr**

Was vor über zehn Jahren zunächst als Experiment begann, ist heute ein erfolgreiches Inselprodukt: der Föhrer Wein. Mittlerweile verfügt das Weingut Waalem mit ihren sechs Hektar über einen Großteil der schleswig-holsteinischen Rebflächen (ca. 30 Hektar). Auf ihren „Weinbergen“ in Nieblum und Alkersum werden die robusten Sorten Johanniter, Solaris, Sauvignier Gris und Hiberna angebaut. Hergestellt werden daraus trockene Weißweine, Rosé, Sekt sowie Wermut. Rechtlich gesehen sind die Rebflächen in Schleswig-Holstein allerdings keine Weinanbaugebiete, sondern Landweingebiete. Die Föhrer Weine dürfen demnach nur als Landwein und nicht als Qualitätswein vermarktet werden.

Interessierte lädt das Weingut Waalem in der Hauptsaison zu Winzerführungen auf ihrem Weingut in Nieblum ein.

[weingut-waalem.de](http://weingut-waalem.de)

## **Zu Fuß von Insel zu Insel**

Mitten im Herzen des Nationalparks Wattenmeer gelegen, gehört eine geführte Wattwanderung zu jedem Föhr-Aufenthalt einfach dazu! Die Perle unter den Wattwanderungen ist der ca. acht Kilometer lange Fußmarsch von Dunsum auf Föhr zur Nordspitze der Nachbarinsel Amrum. Dazwischen werden seichte Priele durchwatet. Zum Abschluss folgt etwa 20 Minuten vor Amrum ein tieferer Priel, das so genannte „Mittelloch“. Von Amrum aus geht es dann mit der Fähre wieder zurück nach Föhr.

[foehr.de/wattwanderung](http://foehr.de/wattwanderung)





# Geschichte

**Bis in die Steinzeit geht die Geschichte der Insel Föhr zurück. Bedeutend für die Nordfriesische Insel ist aber vor allem das goldene Zeitalter der Föhrer Walfänger und Seefahrer. Noch heute erzählen die „sprechenden“ Grabsteine auf den Friedhöfen sowie die zahlreichen Kapitänshäuser davon.**

Die ersten Bewohner der Insel Föhr kamen vermutlich 2.000 Jahre v. Chr. aus Jütland. Vorgeschichtliche Funde aus der Mittleren Steinzeit sowie die kleinen Hügelgräber entlang der Südküste Richtung Hedehusum und Utersum zeugen davon. Aus der Wikingerzeit hingegen stammt die Lembecksburg in Borgsum. Dieser 10 Meter hohe Ringwall aus dem 9./10. Jahrhundert diente einst als Flucht- und Schutzburg vor den Wikingern. Im 17./18. Jahrhundert gehörte der Walfang im nördlichen Eismeer zu den wichtigsten Erwerbszweigen der Föhrer und verhalf der Insel zu wirtschaftlichem Aufstieg. Bereits Kinder im Alter von 10 Jahren gingen damals mit auf Walfang. Dank guter Ausbildung an privaten Navigationsschulen waren die Föhrer Seefahrer begehrte Angestellte. Nach Rückgang der Walbestände sattelten sie auf Handelsschiffahrten um. Auf den denkmalgeschützten Friedhöfen in Nieblum, Süderende und Wyk-Boldixum kann man die in die Welt der Walfänger und Kapitäne eintauchen. Die „sprechenden“ Grabsteine berichten als steinerne Zeugen vom bewegten Leben der Föhringer Seefahrer. Allen voran der des „Glücklichen Matthias“ – dem erfolgreichsten Walfänger der Nordfriesen.

Bis 1864 war Föhr amtlich gesehen übrigens zweigeteilt: Der Westen der Insel gehörte damals noch zum Königreich Dänemark, während der Osten der Insel zum Herzogtum Schleswig gehörte. Zwar war der dänische König immer auch gleichzeitig Herzog von Schleswig, doch es gab bis damals immer zwei verschiedene Zuständigkeiten und Ämter: eines für Westerland-Föhr und eines für Osterland-Föhr. Die Trennung – eine Grenze auf dem Papier – verlief fast genau mittig von Nord nach Süd und zentral durch das Friesendorf Nieblum.

## ZURÜCK IN DIE VERGANGENHEIT

### Dr.-Carl-Häberlin-Friesen-Museum

[friesen-museum.de](https://www.friesen-museum.de)

### Lembecksburg

[foehr.de/borgsum](https://www.foehr.de/borgsum)

### St.-Johannis-Kirche

[foehr.de/st-johannis-kirche](https://www.foehr.de/st-johannis-kirche)

### St.-Laurentii-Kirche

[foehr.de/st-laurentii-kirche-in-suederende](https://www.foehr.de/st-laurentii-kirche-in-suederende)

### St.-Nicolai-Kirche

[foehr.de/st-nicolai-kirche-in-boldixum-wyk](https://www.foehr.de/st-nicolai-kirche-in-boldixum-wyk)

### Ferring-Stiftung

[ferring-stiftung.de](https://www.ferring-stiftung.de)



# Zeittafel der Insel Föhr



<b>1231</b>	Erste Erwähnung der Insel im „Erdbuch“ von König Waldemar II. von Dänemark.
<b>16. Januar 1362</b>	Erste Mandränke. Die Inseln und Halligen werden dem Festland endgültig entrissen. In den folgenden Jahrzehnten entsteht nach und nach die ungefähre heutige Küstenlinie.
<b>ca. 1650 –1785</b>	Walfangzeit der Föhrer Friesen.
<b>1706</b>	Wyk erhält die Fleckengerechtigkeit und ist damit ein selbstständiger Ort und nicht mehr ein Ortsteil von Boldixum.
<b>1819</b>	Gründung des Seebades Wyk (damals noch: Wieck), und damit das älteste Seebad an der schleswig-holsteinischen Westküste. In der ersten Sommersaison kommen 61 Gäste.
<b>4. Februar 1825</b>	Die Insel Föhr wird zum letzten Mal von einer Sturmflut überflutet.
<b>1842 – 1847</b>	Föhr ist Urlaubsinsel des dänischen Königshauses. König Christian VIII. reist mit seiner Familie und einem kleinen Hofstaat von ca. 80 Personen jedes Jahr an.
<b>1857</b>	Großfeuer in Wyk. Die Hälfte der Stadt wird dabei zerstört.
<b>18. Juli 1864</b>	Durch die Landung des 9. steirisch-österreichischen Feldjäger Bataillons am Strand südlich von Nieblum, wird Föhr im Deutsch-Dänischen Krieg kampflos von den österreichisch-preußischen Truppen erobert.
<b>12. Januar 1867</b>	Föhr gehört fortan zum Königreich Preußen.
<b>1869 – 1875</b>	Kronprinz Friedrich-Wilhelm und Kronprinzessin Viktoria von Preußen weilen mit ihren Kindern mehrere Sommerwochen auf Föhr.
<b>1878 – 1879</b>	Der Walzerkönig Johann Strauß verbringt seinen Sommerurlaub in Wyk und komponiert hier auf Föhr seinen Walzer „Nordseebilder“ (Op. 390).
<b>1882</b>	Gründung der ältesten Jugendfeuerwehr Deutschlands in Oevenum.
<b>14. März 1885</b>	Gründung der Wyker Dampfschiffs-Reederei Föhr-Amrum (W.D.R.)
<b>1910</b>	Wyk erhält das Stadtrecht.
<b>1924</b>	Das selbständige Dorf Boldixum wird zu Wyk eingemeindet.
<b>1940</b>	Schließung des Seebades Wyk auf Föhr für Gäste (2. Weltkrieg)
<b>1945</b>	Nach dem Ende des 2. Weltkrieges untersteht Föhr der britischen Militärregierung.
<b>1950</b>	Wyk auf Föhr wird anerkanntes Nordseeheilbad.
<b>2009</b>	Die dänische Königin Margrethe II. besucht am 31. Juli zur Eröffnung des Museums Kunst der Westküste die Insel Föhr
<b>2010</b>	Wyk auf Föhr feiert sein 100-jähriges Stadtjubiläum
<b>2019</b>	200-jähriges Seebadjubiläum der Stadt Wyk auf Föhr



## Inselorte

Rund 8.500 Personen leben dauerhaft auf Föhr, davon mehr als die Hälfte im Hafendörfchen Wyk auf Föhr. Wyk und die elf Inseldörfer sind das Aushängeschild der Insel Föhr. Urige Reetdächer, blühende Vorgärten, kleine Winkel – romantisch wie in einer Filmkulisse. In dieser Atmosphäre voller Gemütlichkeit und Gastfreundschaft ist der Alltag wie weggeblasen. Friesenhäuser, wunderschöne mittelalterliche Kirchen, die Friedhöfe der alten Walfänger oder historische Windmühlen – selbst die Überreste eines Ringwalls aus der Wikingerzeit kann man auf Föhr bestaunen.

Bis 1864 war Föhr amtlich gesehen „zweigeteilt“: Der Westen der Insel gehörte damals noch zum Königreich Dänemark, während der Osten der Insel zum Herzogtum Schleswig gehörte. Zwar war der dänische König auch gleichzeitig Herzog von Schleswig, doch es gab bis damals immer zwei verschiedene Zuständigkeiten und Ämter: eines für Westerland-Föhr und eines für Osterland-Föhr. Die Trennung – eine Grenze auf dem Papier – verlief fast genau mittig von Nord nach Süd und zentral durch das Friesendorf Nieblum. Natürlich gibt es auf Föhr noch viel mehr zu entdecken als nur die „Inselhauptstadt“ Wyk. Einfach bezaubernd – insgesamt elf Inseldörfer mit ihrem typisch friesischen Flair.

### DÖRFER

**Alkersum** (Aalkersem)

**Borgsum** (Borigsem)

**Dunsum** (Dunsem)

**Midlum** (Madlem)

**Nieblum mit Goting** (Njiblem & Guating)

**Oevenum** (Ööwenem)

**Oldsum** (Olersem)

**Süderende** (Söleraanj)

**Utersum mit Hedehusum** (Ödersem & Hedehüsem)

**Witsum** (Wiisem)

**Wrixum** (Wraksem)

### STADT

**Wyk auf Föhr** (bi a Wik)



## Alkersum (Aalkerseem)

Im Inseldorf Alkersum finden Pferdefreunde, was das Herz begehrt. Hier gibt es nicht nur ausgeschilderte Reitwege in die wundervolle Natur, sondern auch zahlreiche Reiterhöfe, Reithallen und Unterstellmöglichkeiten für das eigene Pferd. Die Mitte Alkersums ziert ein Dorfplatz mit altem Brunnen, einer interessanten Sonnenuhr sowie wunderschönen Rosen und Hortensien in Form blumiger Farbkleckse.

Doch auch Kunst spielt in Alkersum eine wichtige Rolle. Wechselnde Ausstellungen laden im Museum Kunst der Westküste zum Verweilen und Bewundern ein. Die Sammlung des renommierten Kunstmuseums umfasst bedeutende skandinavische und deutsche Künstler des 19. bis 21. Jahrhunderts – beispielsweise Max Liebermann, Emil Nolde, Max Beckmann und Edvard Munch.

[foehr.de/alkersum](https://foehr.de/alkersum)

### STECKBRIEF

9,13 km<sup>2</sup>

395 Einwohner:innen (30.09.2023)

58 Zweitwohnsitze (30.09.2023)

42.150 Übernachtungen (2022)

5.129 Gäste (2022)

### WISSENSWERTES/KURIOSES

#### Hualewjonken

[alkersum.de/unser-dorf/hualewjonken](https://alkersum.de/unser-dorf/hualewjonken)

### HIGHLIGHTS/SEHENSWÜRDIGKEITEN

#### Museum Kunst der Westküste

[mkdw.de](https://mkdw.de)

#### Ferring-Stiftung

[fering-stiftung.de](https://fering-stiftung.de)



## Borgsum (Borigsem)

Namensgeber für Borigsem, wie die „Siedlung bei der Burg“ auf Friesisch genannt wird, ist die Lembecksburg. Der imposante zehn Meter hohe Ringwall aus dem 9./10. Jahrhundert diente einst als Flucht- und Schutzburg vor den Wikingern. Heute kann man hier ganz wunderbar im Grünen picknicken und den Blick über die weite Marsch schweifen lassen. Weiteres Wahrzeichen ist die Borgsumer Mühle, die sich in Privatbesitz befindet. Bereits von Weitem leitet sie den Weg zum Dorf.

 [foehr.de/borgsum](https://foehr.de/borgsum)

### STECKBRIEF

5,47 km<sup>2</sup>  
332 Einwohner:innen (30.09.2023)  
63 Zweitwohnsitze (30.09.2023)  
41.508 Übernachtungen (2022)  
4.319 Gäste (2022)

### WISSENSWERTES/KURIOSSES

#### Biar-Brauhüs

 [biar-brauhues.de](https://biar-brauhues.de)

#### Bi Jaine – einzige Bowlingbahn Föhrs

 [jaine.de](https://jaine.de)

### HIGHLIGHTS/SEHENSWÜRDIGKEITEN

#### Lembecksburg

 [foehr.de/ausflugstipps](https://foehr.de/ausflugstipps)

#### Borgsumer Mühle

 [foehr.de/borgsum](https://foehr.de/borgsum)

#### Adventure Golf & Föhrrer Maislabyrinth

 [adventuregolf-foehr.de](https://adventuregolf-foehr.de)



## Dunsum (Dunsem)

Fernab des hektischen Alltags kann man in Dunsum die Ruhe des dörflichen Lebens genießen. Das Dorf am nordwestlichen Zipfel der Insel liegt am insgesamt 22km langen Deich, der Föhr vor großen Sturmfluten schützt. Mit wunderbarem Blick nach Sylt und Amrum spürt man hier die unendliche Weite des Horizonts und erlebt die wohl prächtigsten Sonnenuntergänge der Insel.

Vom Deich in Groß-Dunsum starten in der Saison fast täglich Wattwanderungen zu den Seehundsbänken. Die Perle unter den Wanderungen ist jedoch der ca. acht Kilometer lange Fußmarsch von Dunsum zur Nachbarinsel Amrum. Inselhopping mal anders!

[foehr.de/dunsum](https://foehr.de/dunsum)

### STECKBRIEF

2,68 km<sup>2</sup>

67 Einwohner:innen (30.09.2023)

9 Zweitwohnsitze (30.09.2023)

8.585 Übernachtungen (2022)

1.378 Gäste (2022)

### WISSENSWERTES/KURIOSES

#### Inselhopping mal anders - Wattwandern von Föhr nach Amrum

[foehr.de/wattwanderung](https://foehr.de/wattwanderung)

#### Hinrichsen's Whisky

[hinrichsens-whisky.de](https://hinrichsens-whisky.de)

### HIGHLIGHTS/SEHENSWÜRDIGKEITEN

#### Wattwanderung Seehundsbänke

[foehr.de/wattwanderung](https://foehr.de/wattwanderung)

#### Sonnenuntergang am Deich

[foehr.de/dunsum](https://foehr.de/dunsum)



## Midlum (Madlem)

Die grüne Mitte der Insel Föhr ist Midlum. Das Dorf liegt mit seinen wunderschönen Friesenhäusern idyllisch inmitten der grünen Marsch – einer typischen Landschaftsform der Insel Föhr. Kaum vorstellbar, dass das Dorf mal einen Hafen hatte! Bis ins 18. Jahrhundert verschifften die Föhrer Waren von Wyk nach Midlum.

Die Midlumer Marsch wird hauptsächlich als Weideland genutzt, ist jedoch auch ideal für ruhige Minuten: in Zweisamkeit, mit einem guten Buch oder einfach nur, um die Gedanken in die Ferne schweifen zu lassen. Wer es lieber etwas aktiver mag, kann die Insel von Midlum aus wunderbar in alle Himmelsrichtungen mit dem Fahrrad entdecken.

[foehr.de/midlum](https://foehr.de/midlum)

### STECKBRIEF

8,03 km<sup>2</sup>

401 Einwohner:innen (30.09.2023)

63 Zweitwohnsitze (30.09.2023)

21.473 Übernachtungen (2022)

2.679 Gäste (2022)

### WISSENSWERTES/KURIOSES

#### Geführte Radtouren durch die Marsch

[midlum-auf-foehr.de/fahrradtour](https://midlum-auf-foehr.de/fahrradtour)

### HIGHLIGHTS/SEHENSWÜRDIGKEITEN

#### Baudenkmäler im Ort

[midlum-auf-foehr.de/denkmaleer](https://midlum-auf-foehr.de/denkmaleer)

#### Bouleplatz

[midlum-auf-foehr.de/boule](https://midlum-auf-foehr.de/boule)



# Nieblum mit Goting (Njiblem a Guating)

Es ist die Mischung aus prächtigen Lindenalleen, Kopfsteinpflasterstraßen, schmucken Kapitänshäusern und herrlichen Rosengärten, die das staatlich anerkannte Seebad Nieblum so einzigartig macht. Für seinen ganz besonderen Charme erhielt das Dorf bereits zahlreiche Auszeichnungen. Etwas ganz Besonderes ist auch die mächtige Kirche St. Johannis – die größte der drei Inselkirchen, auch "Friesendom" genannt. Auf dem denkmalgeschützten Friedhof kann man bei einem Rundgang in die Welt der Walfänger und Kapitäne eintauchen. Die „sprechenden“ Grabsteine berichten als steinerne Zeugen vom bewegten Leben der Föhninger Seefahrer.

Selbst Golfer kommen in Nieblum nicht zu kurz: Die 27-Loch-Anlage zählt zu den schönsten Norddeutschlands.

Westlich von Nieblum liegt der Ortsteil Goting. Er bietet besonders Strandurlaubern gemütliche Urlaubsquartiere – und eine Abendstimmung am Goting Kliff, die ihresgleichen sucht.

 [foehr.de/nieblum](https://foehr.de/nieblum)

## STECKBRIEF

7,94 km<sup>2</sup>

577 Einwohner:innen (30.09.2023)

259 Zweitwohnsitze (30.09.2023)

220.278 Übernachtungen (2022)

23.829 Gäste (2022)

## WISSENSWERTES/KURIOSES

### "Sprechende Grabsteine"

 [friesendom.de](https://friesendom.de)

### Barrierefreier Strandkorb Nieblumer E-Mobil

 [foehr.de/nieblum](https://foehr.de/nieblum)

### Mitfahrbänke

 [foehr.de/mitfahrbaenke](https://foehr.de/mitfahrbaenke)

## HIGHLIGHTS/SEHENSWÜRDIGKEITEN

### St.-Johannis-Kirche

 [friesendom.de](https://friesendom.de)

### Schlafstrandkorb

 [foehr.de/schlafstrandkorb](https://foehr.de/schlafstrandkorb)

### Dorfteich „An De Meere"

 [foehr.de/nieblum](https://foehr.de/nieblum)

### Golfplatz

 [golfclubfoehr.de](https://golfclubfoehr.de)



# Oevenum (Ööwenem)

Das gemütliche Friesendorf Oevenum versprüht mit seinen kleinen Gassen, prachtvollen Reetdachhäusern und liebevoll angelegten Gärten einen ganz besonderen Zauber. In den Sommermonaten gibt es donnerstags einen Dorfmarkt. Kleine Schätze und viele Köstlichkeiten warten hier auf die Besucher.

Tradition wird in Oevenum übrigens großgeschrieben. 1882 wurde hier die erste Jugendfeuerwehr Deutschlands gegründet. Ein Zeitzeuge ist die Friedenseiche, die 1871 zum Ende des Deutsch-Französischen Krieges gepflanzt wurde. Alljährlich findet im Friesental außerdem das Maibaumfest statt.

[foehr.de/oevenum](https://foehr.de/oevenum)

## STECKBRIEF

10,53 km<sup>2</sup>  
468 Einwohner:innen (30.09.2023)  
66 Zweitwohnsitze (30.09.2023)  
49.592 Übernachtungen (2022)  
5.937 Gäste (2022)

## WISSENSWERTES/KURIOSES

### Friedenseiche

[foehr.de/oevenum-erleben](https://foehr.de/oevenum-erleben)

### Traditionelle Bonbonmanufaktur

[foehrsnupkroom.de](https://foehrsnupkroom.de)

## HIGHLIGHTS/SEHENSWÜRDIGKEITEN

### Maibaumfest auf dem Spiel- und Festplatz "Friesental"

[foehr.de/veranstaltungskalender](https://foehr.de/veranstaltungskalender)

### Wochenmarkt

[foehr.de/maerkte](https://foehr.de/maerkte)





# Oldsum (Olersem)

Die Gemeinde Oldsum ist ein typisches Langdorf und besteht aus den Ortsteilen Oldsum (Olersem), Klintum (Klantem) und Toftum (Tafem). Schon aus der Ferne ist das Wahrzeichen des Friesendorfes zusehen: die Oldsumer Mühle. Einst von erfolgreichen Commandeuren und Kapitänen gebaut, regt sich in den schmucken, gut erhaltenen Reetdachhäusern ein neues, modernes Leben. Gemütliche Cafés, eine Töpferstube und Galerien laden zum Genießen und Stöbern ein. Seefahrt, Walfang und Landwirtschaft haben Oldsum geprägt. Davon zeugen die vielen erhaltenen Reetdachkaten.

 [foehr.de/oldsum](https://foehr.de/oldsum)

## STECKBRIEF

13,12 km<sup>2</sup>  
534 Einwohner:innen (30.09.2023)  
135 Zweitwohnsitze (30.09.2023)  
34.238 Übernachtungen (2022)  
5.937 Gäste (2022)

## WISSENSWERTES/KURIOSES

**Wohnort von Matthias Petersen ("Glücklicher Matthias")**

## HIGHLIGHTS/SEHENSWÜRDIGKEITEN


**Oldsumer Mühle** (nur von außen zu besichtigen)

 [foehr.de/oldsum](https://foehr.de/oldsum)

**Zeitreise durch das Friesendorf**

 [foehr.de/veranstaltungskalender](https://foehr.de/veranstaltungskalender)

**Kapitänsgarten**

 [oldsum-auf-foehr.de](https://oldsum-auf-foehr.de)



## Süderende (Söleraanj)

Süderende war ursprünglich „nur“ das südliche Ende des Nachbardorfes Oldsum und endet deshalb nicht auf –um, wie alle anderen Dörfer auf Föhr. Das heute eigenständige Süderende ist mit rund 190 Einwohnern zwar eines der kleinsten Dörfer auf Föhr, aber durch und durch ein echtes Friesendorf. Noch heute legen die Süderender großen Wert auf Pflege und Erhaltung ihrer Sprache. Und so wird in beinahe jedem Haus „Fering“ – das Föhrer Friesisch gesprochen. Die reetgedeckten Häuser mit ihren Schmalgiebeln lassen außerdem erahnen, welche traditionsreichen Kapitänsfamilien einst in diesem Dorf gelebt haben. Bekannt ist Süderende vor allem für seine imposante St.-Laurentii-Kirche aus dem 13. Jahrhundert. Die „sprechenden“ Grabsteine auf dem Friedhof erzählen die Lebensgeschichte der Föhrer Walfänger und Kapitäne. Allen voran der des „Glücklichen Matthias“ – dem erfolgreichsten Walfänger der Nordfriesen.

[foehr.de/suederende](https://foehr.de/suederende)

### STECKBRIEF

2,61 km<sup>2</sup>

188 Einwohner:innen (30.09.2023)

31 Zweitwohnsitze (30.09.2023)

30.410 Übernachtungen (2022)

2.914 Gäste (2022)

### WISSENSWERTES/KURIOSES

#### "Sprechende Grabsteine"

[st-laurentii.de](https://st-laurentii.de)

#### Verein für Heimatpflege und Heimatforschung

[asoeleraanjer.de](https://asoeleraanjer.de)

#### Historischer Audio-Walk durchs Dorf

[asoeleraanjer.de/audiowalk-suederende](https://asoeleraanjer.de/audiowalk-suederende)

"Altes Pastorat" – erste Seefahrtsschule seit Beginn des 17. Jh. an der Westküste Schleswig-Holsteins

[landhaus-altes-pastorat.de](https://landhaus-altes-pastorat.de)

### HIGHLIGHTS/SEHENSWÜRDIGKEITEN

#### Heuherberge

[heuherberge-foehr.de](https://heuherberge-foehr.de)

#### St.-Laurentii-Kirche

[st-laurentii.de](https://st-laurentii.de)



# Utersum mit Hedehusum (Ödersem a Hedehüsem)

Das über 600 Jahre alte Dorf Utersum liegt im Südwesten der Insel Föhr. Hier geht der 15 km lange Sandstrand in einen 22 km langen Deichabschnitt über. Der Ortsteil Hedehusum hat sich 1969 der größeren Gemeinde Utersum angeschlossen, bewahrt jedoch weiterhin seine entspannte Atmosphäre und Gemütlichkeit. Wer einen erholsamen und ruhigen Föhr-Urlaub verbringen möchte, ist in Utersum und Hedehusum genau richtig. Ob Sandburgen bauen, surfen, im Wasser planschen oder die romantische Stimmung bei atemberaubenden Sonnenuntergängen über dem Wattenmeer genießen – in Utersum kann man die Seele baumeln lassen! Und spätestens der grandiose Blick auf die beiden Nachbarinseln Amrum und Sylt lässt den Trubel des Alltags sofort vergessen. Ebbe und Flut spielen in Utersum übrigens (fast) keine Rolle. Der Priel direkt vor der Küste führt immer ausreichend Wasser zum Baden. Und dank des in ruhiger und strandnaher Lage gelegenen Wohnmobilstellplatzes an der nördlichen Dorfgrenze, können auch Freunde der mobilen Unterkunft die Insel Föhr ansteuern.

 [foehr.de/uttersum](https://foehr.de/uttersum)

## STECKBRIEF

5,34 km<sup>2</sup>  
391 Einwohner:innen (30.09.2023)  
88 Zweitwohnsitze (30.09.2023)  
181.377 Übernachtungen (2022)  
16.556 Gäste (2022)

## WISSENSWERTES/KURIOSES


### Oterbaankin

 [foehr.de/uttersums-kulturtradition](https://foehr.de/uttersums-kulturtradition)

### Mitfahrbänke

 [foehr.de/mitfahrbanken](https://foehr.de/mitfahrbanken)

### Reha-Zentrum

 [uttersum.deutsche-rentenversicherung-reha-zentren.de](https://uttersum.deutsche-rentenversicherung-reha-zentren.de)

### Barrierefreier Strandkorb

 [foehr.de/strandabschnitt-uttersum](https://foehr.de/strandabschnitt-uttersum)

## HIGHLIGHTS/SEHENSWÜRDIGKEITEN

### Wohnmobilstellplatz

 [wohnmobile-foehr.de](https://wohnmobile-foehr.de)

### Schlafstrandkorb

 [foehr.de/schlafstrandkorb](https://foehr.de/schlafstrandkorb)



## Witsum (Wiisem)

Klein aber oho! Mit unter 50 Einwohner:innen ist Witsum das kleinste Dorf der Insel Föhr. Idyllisch zwischen Wald und Wiesen gelegen, kommen hier insbesondere Naturliebhaber voll auf ihre Kosten. Südlich des Dorfes schlängelt sich die Godel – der einzige Fluss der Insel – durch wunderschöne Salzwiesen. Selten gewordene Vogelarten rasten oder brüten hier. Besonders gut beobachten lassen sich diese bei einer kleinen Radtour oder einem gemütlichen Spaziergang.

Eingebettet in diese reizvolle Natur hat man von Witsum aus einen herrlichen Blick auf das Wattenmeer, die Halligen sowie Amrum. Mit dem knapp elf Meter hohen „Sylvert“ liegt hier außerdem eine der höchsten Erhebungen der Insel.

[foehr.de/witsum](https://foehr.de/witsum)

### STECKBRIEF

1,6 km<sup>2</sup>  
45 Einwohner:innen (30.09.2023)  
25 Zweitwohnsitze (30.09.2023)  
8.021 Übernachtungen (2022)  
701 Gäste (2022)

### WISSENSWERTES/KURIOSES

**„Sylvert“ – höchste Erhebung der Insel**

[foehr.de/witsum](https://foehr.de/witsum)

### HIGHLIGHTS/SEHENSWÜRDIGKEITEN

**Godelniederung**

[bund-foehr.de/naturschutz/godelniederung](https://bund-foehr.de/naturschutz/godelniederung)



## Wrixum (Wraksem)

Das idyllische Dorf Wrixum an der Ortsgrenze zu Wyk entstand im 15. Jahrhundert als Langdorf an der Marsch. Mit seinen malerischen Friesenhäusern und zauberhaften Gärten lädt Wrixum zu romantischen Spaziergängen durch das Dorf ein.

Wahrzeichen des Dorfes ist die Wrixumer Mühle vom Typ „Großer Erdholländer“ – eine von insgesamt fünf Windmühlen auf Föhr. Im Jahr 2016 erwarb die Gemeinde Wrixum die Mühle, um diese vor dem weiteren Verfall zu bewahren. Kurze Zeit später wurde der Wrixumer Mühlenverein e.V. ins Leben gerufen, um das ehrgeizige Vorhaben der Gemeinde zu unterstützen: Die Mühle soll in einen funktionstüchtigen Zustand versetzt werden und soll wieder Korn mahlen. Der Apfelpark im Park bei der Mühle präsentiert von Frühjahr bis späten Herbst eine große Farbenpracht, wenn Rosen und Obstbäume blühen.

[foehr.de/wrixum](https://foehr.de/wrixum)

### STECKBRIEF

7,79 km<sup>2</sup>

597 Einwohner:innen (30.09.2023)

101 Zweitwohnsitze (30.09.2023)

72.532 Übernachtungen (2022)

8.021 Gäste (2022)

### WISSENSWERTES/KURIOSES

#### Städtepartnerschaft mit Aub (Unterfranken)

[wrixum.de/gemeinde/partnerstadt-aub](https://wrixum.de/gemeinde/partnerstadt-aub)

### HIGHLIGHTS/SEHENSWÜRDIGKEITEN

#### Wrixumer Mühle

[damit-sie-wieder-dreht.de](https://damit-sie-wieder-dreht.de)



## Wyk auf Föhr (bi a Wik)

Um 1700 gegründet, wurde Wyk 1819 zum ersten staatlich anerkannten Seebad an der Nordseeküste Schleswig-Holsteins ernannt. Besonders beliebt ist der Sandwall sowie die großzügige Strandpromenade entlang des Wyker Strands. Von hier aus genießen Urlauber einen in Deutschland einmaligen Blick auf die Welt der Halligen, deren einzelne Warften wie Schaumkronen aus dem glitzernden Wattenmeer ragen. 2007 wurde die gesamte Promenade umfangreich modernisiert und gleichzeitig barrierefrei umgebaut – damit auch Menschen mit körperlichem Handicap einen traumhaften Nordseeurlaub genießen können.

Wyk selbst besticht durch verwinkelte Gassen mit urigen Friesenhäusern, durch attraktive Geschäfte und zahlreiche Restaurants und Cafés. In Wyk gibt es mit dem Kurpark sowie dem Park an der Mühle zudem zwei Parkanlagen, auf denen sich teils exotische Pflanzen und sogar Störche angesiedelt haben.

Bereits von der Fähre aus ist die wunderschöne, komplett barrierefreie, drei kilometerlange Strandpromenade zu sehen, auf der es sich ganz wunderbar flanieren lässt. Unübersehbar sind auch das Dr.-Carl-Häberlin-Friesen-Museum mit seinen beiden mächtigen Walkieferknochen am Eingang und die stattliche St.-Nicolai-Kirche im beschaulichen Stadtteil Boldixum.

[foehr.de/wyk](https://foehr.de/wyk)

### STECKBRIEF

8,08 km<sup>2</sup>

4.489 Einwohner:innen (30.09.2023)

835 Zweitwohnsitze (30.09.2023)

1.085.974 Übernachtungen (2022)

126.765 Gäste (2022)

### WISSENSWERTES/KURIOSSES

#### Hans Christian Andersen

[wyk.de/stadt-wyk/stadtgeschichte/historisches/andersen](https://wyk.de/stadt-wyk/stadtgeschichte/historisches/andersen)

#### Boldixumer Vogelkoje

[foehr.de/ausflugstipps](https://foehr.de/ausflugstipps)

#### Barrierefreier Strandkorb

[foehr.de/strandabschnitt-wyk-auf-foehr](https://foehr.de/strandabschnitt-wyk-auf-foehr)

### HIGHLIGHTS/SEHENSWÜRDIGKEITEN

#### Dr.-Carl-Häberlin-Friesen-Museum

[friesen-museum.de](https://friesen-museum.de)

#### AQUAFÖHR

[foehr.de/quafoehr](https://foehr.de/quafoehr)

#### Nationalpark-Haus & Schutzstation Wattenmeer

[schutzstation-wattenmeer.de/unsere-stationen/foehr/ausstellung](https://schutzstation-wattenmeer.de/unsere-stationen/foehr/ausstellung)

#### Nordsee-Kurpark

[nordsee-kurpark.org](https://nordsee-kurpark.org)

#### Park an der Mühle

# Strandleben



Die Insel Föhr bietet auf insgesamt 15 km verschiedene Strandabschnitte – da ist für jeden das Passende dabei.

## Wyk auf Föhr

Kilometerlange Strandpromenade, Hundestrand, Drachenstrand und kurze Wege zu Cafés und Restaurants – am Strand von Wyk auf Föhr gibt es alles, was das Herz begehrt. Bereits von der Fähre aus erblicken Föhr-Gäste den Wyker Strand.

## Nieblum

Für einen unbeschwertten Badespaß sorgt auch der feinsandige, breite und flache Strand in Nieblum und Goting.

## Utersum

Im Südwesten der Insel Föhr gibt es in Utersum neben einen breiten feinsandigen Strand auch einen Hundestrand-Abschnitt. Hier endet der 15 km lange Sandstrand und der Deich Richtung Norden beginnt.

[foehr.de/straende-und-badestellen](https://foehr.de/straende-und-badestellen)

## STRÄNDE AUF FÖHR

### Wyk auf Föhr (ca. 4 km)

[foehr.de/strandabschnitt-wyk-auf-foehr](https://foehr.de/strandabschnitt-wyk-auf-foehr)

### Nieblum und Goting (ca. 6 km)

[foehr.de/strandabschnitt-nieblum-und-goting](https://foehr.de/strandabschnitt-nieblum-und-goting)

### Utersum (ca. 3,5 km)

[foehr.de/strandabschnitt-utersum](https://foehr.de/strandabschnitt-utersum)

## WISSENSWERTES

### Strandkörben mieten

[foehr.de/strandkoerbe](https://foehr.de/strandkoerbe)

### Strandmüllboxen

[foehr.de](https://foehr.de)

## HIGHLIGHTS

### Strand-/Fassauna

[wander-wagen.de](https://wander-wagen.de)

### Schlafstrandkorb

[foehr.de/schlafstrandkorb](https://foehr.de/schlafstrandkorb)



**Die Insel Föhr gehört zu den Nordfriesischen Inseln und liegt im Herzen einer auf der Welt einzigartigen Landschaft: dem Nationalpark Schleswig-Holsteinisches Wattenmeer! 2009 erklärten die Vereinten Nationen das Wattenmeer zum Weltkulturerbe. Alle sechs Stunden wechseln sich hier Ebbe und Flut ab. Im Takt der Gezeiten bietet die Insel Föhr ihren Gästen ein einmaliges Naturerlebnis.**

Der Nationalpark Schleswig-Holsteinisches Wattenmeer ist einer von 16 Nationalparks in Deutschland und der größte zwischen dem Nordkap und Sizilien. Unter der Philosophie „Natur Natur sein lassen“ soll die einzigartige Natur erhalten bleiben, damit Menschen auch in vielen Jahren noch darüber staunen, forschen und sich erholen können. Die UNESCO hat das Wattenmeer Ende Juni 2009 in die Liste des Welterbes aufgenommen. Damit steht das Wattenmeer auf einer Stufe mit anderen weltberühmten Naturwundern wie dem Grand Canyon in den USA und dem Great Barrier Reef in Australien, die ebenfalls zum Weltkulturerbe gehören. 2014 wurde vom UNESCO-Welterbekomitee beschlossen, das Weltkulturerbe Wattenmeer um den dänischen Teil des Wattenmeeres und einen seeseitigen niedersächsischen Teil zu erweitern. Nun ist das gesamte europäische Wattenmeer – von Esbjerg in Dänemark bis nach Den Helder in den Niederlanden – als Weltkulturerbe ausgezeichnet.

[foehr.de/nationalpark-wattenmeer](https://foehr.de/nationalpark-wattenmeer)

## WISSENSWERTES

**Nachhaltigkeitsinitiative FÖHRgreen**

[foehr.de/foehrgreen](https://foehr.de/foehrgreen)

**Gummistiefelverleih**

[foehr.de/wattwanderung](https://foehr.de/wattwanderung)

**Termine für Wattwanderungen**

[foehr.de/veranstaltungenkalender](https://foehr.de/veranstaltungenkalender)

**Weltnaturerbe Wattenmeer**

[waddensea-worldheritage.org/de](https://waddensea-worldheritage.org/de)

## HIGHLIGHTS

**Nationalpark-Haus Föhr**

[foehr.de/nationalpark-haus-foehr](https://foehr.de/nationalpark-haus-foehr)

**Schutzstation Wattenmeer**

[foehr.de/schutzstation-wattenmeer](https://foehr.de/schutzstation-wattenmeer)

**Wattwanderung Föhr-Amrum**

[foehr.de/wattwanderung](https://foehr.de/wattwanderung)





Im Meer planschen, am Strand Burgen bauen, dem Bauern beim Kühe melken helfen oder bei der Kinder-Uni neues Wissen sammeln: Die Insel Föhr ist ein riesiger Abenteuerspielplatz für die Lütten. Langeweile? Fehlanzeige! Das Paradies der „Lütten“ liegt in der Friesischen Karibik direkt vor der Haustür: Der kilometerlange weiße Sandstrand lädt zum Spielen und Herumtoben ein, das Wasser fällt flach ab und es gibt keine gefährliche Brandung. Glückliche Kinder sind sicherlich das beste Erholungsprogramm – übrigens auch für die Eltern!

Für spannende Abwechslung sorgen auch die vielen Veranstaltungen auf Föhr. Unterhaltung, sportliche Aktivitäten sowie Entdeckertouren. Das Angebot ist vielfältig und für jede Altersgruppe ist etwas dabei. Alleine in den Sommermonaten Juli und August sorgen über 600 Kinder-Veranstaltungen für spannende Abwechslung.

[foehr.de/familienurlaub](https://foehr.de/familienurlaub)

## WISSENSWERTES

### Schietwettertipps

[foehr.de/schietwettertipps](https://foehr.de/schietwettertipps)

## HIGHLIGHTS

### Kinder-Uni Föhr

[foehr.de/kinder-uni](https://foehr.de/kinder-uni)

### Kinderprogramm mit MaikeMoin

[foehr.de/kinderprogramm](https://foehr.de/kinderprogramm)

### Bogenschießen

[foehr.de/nordpfeil](https://foehr.de/nordpfeil)

### Maislabyrinth & Adventure Golf

[adventuregolf-foehr.de](https://adventuregolf-foehr.de)

### Hinrichsen's Farm

[hinrichsens-farm.de](https://hinrichsens-farm.de)

### Kartbahn FöhrRing

[foehrring.de](https://foehrring.de)

### Spielgolf & Kerzenscheune

[hof-pergande.de](https://hof-pergande.de)

### Urlaub auf dem Bauernhof

[foehr.de/ferienbauernhoefe](https://foehr.de/ferienbauernhoefe)

### Nationalpark-Haus Föhr

[foehr.de/nationalpark-haus-foehr](https://foehr.de/nationalpark-haus-foehr)

### Robbenzentrum Föhr

[foehr.de/robbenzentrum](https://foehr.de/robbenzentrum)

### Schutzstation Wattenmeer

[foehr.de/schutzstation-wattenmeer](https://foehr.de/schutzstation-wattenmeer)

# Aktivurlaub



**Aktiv auf Entdeckungsreise: Die Nordseeluft auf Föhr weckt innere Kräfte und macht Lust, sich mal richtig auszuupern. Wer rastet, der rostet? Die Frage stellt sich hier erst gar nicht. Ganz im Gegenteil! Auf Föhr haben Sportbegeisterte die Wahl zwischen vielen verschiedenen Sport- und Aktivangeboten – und das inmitten einer atemberaubenden Natur. Da kommen selbst Bewegungsmuffel gehörig auf Touren.**

Die Schönheit der Insel lässt sich am besten bei sportlichen Aktivitäten erkunden, denn einzigartige Wegstrecken gibt es auf Föhr wie Sand am Meer. Auf Föhr finden Einsteiger:innen, Fortgeschrittene, Gesundheits- und Leistungsorientierte genau den richtigen Mix aus Erholung, Erlebnis und Sport. Direkt am Strand in Wyk und Utersum werden regelmäßig Sportkurse wie Strandgymnastik angeboten. Auf keinen Fall fehlen darf bei einem Urlaub auf der Insel Föhr natürlich eine Wattwanderung durchs Weltnaturerbe Wattenmeer.

[foehr.de/aktivurlaub](https://foehr.de/aktivurlaub)

## WISSENSWERTES

### Alle Aktivangebote im Überblick

[foehr.de/aktivkompass](https://foehr.de/aktivkompass)

### Angeln

[foehr.de/angeln](https://foehr.de/angeln)

### Geocaching

[foehr.de/geocaching](https://foehr.de/geocaching)

### Golfen

[foehr.de/golfen](https://foehr.de/golfen)

### Laufen & Walken

[foehr.de/laufen-walken](https://foehr.de/laufen-walken)

### Radfahren

[foehr.de/radfahren](https://foehr.de/radfahren)

### Reiten

[foehr.de/reiten](https://foehr.de/reiten)

### Wassersport

[foehr.de/wassersport](https://foehr.de/wassersport)

# Kunst & Kultur



**Es ist längst mehr als ein Geheimtipp: Föhr ist die Heimat vieler Künstler:innen! Hier finden sie ihre Inspiration. Neben dem renommierten internationalen Museum Kunst der Westküste in Alkersum gibt es auf Föhr zahlreiche kleinere Galerien, Ateliers und Goldschmieden. Hinzu kommen kulturelle Veranstaltungen, Traditionen und Märkte.**

Als Wahrzeichen der Insel Föhr bergen die drei mittelalterlichen Kirchen aus dem 12./13. Jahrhundert im Inneren einzigartige Sehenswürdigkeiten wie Altarbilder, Schnitzereien und alte Taufsteine. Bei einem Rundgang auf ihren denkmalgeschützten Friedhöfen kann man in die Welt der Walfänger und Kapitäne eintauchen. Die „sprechenden“ Grabsteine berichten als steinerne Zeugen vom bewegten Leben der Föhringer Seefahrer.

Etwas ganz besonderes ist das Dr.-Carl-Häberlin-Friesen-Museum. Es bietet einen tiefen Einblick in die Historie und Kultur der Friesen.

[foehr.de/kirchen-museen](https://foehr.de/kirchen-museen)

Eine Radtour auf dem Kunstweg führt Gäste nicht nur zum renommierten Museum Kunst der Westküste in Alkersum, sondern auch zu zahlreichen kleineren Galerien und Ateliers auf der Insel. Besonders im Inseldorf Oldsum haben sich viele Künstler niedergelassen, die sich auf einen Besuch freuen.

[foehr.de/kunstweg](https://foehr.de/kunstweg)

## WISSENSWERTES

### Führer Tagestipps

[foehr.de/tagestipps](https://foehr.de/tagestipps)

### Online-Ticketshop

[ticket.foehr.de](https://ticket.foehr.de)

### Veranstaltungskalender

[foehr.de/veranstaltungskalender](https://foehr.de/veranstaltungskalender)

## HIGHLIGHTS

### Dr.-Carl-Häberlin-Friesen-Museum

[foehr.de/friesen-museum](https://foehr.de/friesen-museum)

### Museum Kunst der Westküste

[foehr.de/mkdw](https://foehr.de/mkdw)

### Märkte auf Föhr

[foehr.de/maerkte](https://foehr.de/maerkte)

### Musik am Meer

[foehr.de/musik-am-meer](https://foehr.de/musik-am-meer)

# Urlaub mit Hund



**Auch Hunde brauchen auch mal eine Auszeit und wollen frische Nordseeluft schnuppern. Die Insel Föhr hält für seine tierischen Urlauber einiges bereit.**

Auf Föhr gibt es beispielsweise mehr als 700 hundefreundliche Unterkünfte. Halsbänder, Leinen, Spielzeug, Decken in großer Auswahl erhält man auf der Insel ebenso wie Leckerlis und Hundenahrung. Tierpension, Haustierbetreuung, Hundeschulen, Tierarzt- und Tierheilpraxen – auch das gibt es auf Föhr!

Das Wattenmeer und die Deiche laden geradezu ein, den Hund frei laufen zu lassen. Und es ist ganz normal, dass Hunde ihrem natürlichen Jagdtrieb folgen. Allerdings gefährden frei laufende Hunde die Brutvögel. Um für ein friedliches Miteinander zu sorgen, sollten Hundehalter:innen stets darauf achten, ihren Hund an die kurze Leine zu nehmen.

Für Hunde gibt es in Wyk Nieblum und Utersum speziell ausgewiesene Hundestrände, denn die übrigen Strandabschnitte dürfen sie nicht betreten. Frei und ungezwungen können sich die Vierbeiner auch auf dem großen Hundeauslaufgelände in der Strandstraße in Wyk (ehemaliger Golfplatz) tummeln.

Keinen Hundebeutel zur Hand? Auf der Insel Föhr finden Hundehalter:innen mehr als 50 kostenlose Hundetoiletten und dazugehörige Beutel.

[foehr.de/urlaub-mit-hund](https://foehr.de/urlaub-mit-hund)

## WISSENSWERTES

### Hundefreundliche Unterkünfte

[foehr.de/hundefreundliche-unterkunft](https://foehr.de/hundefreundliche-unterkunft)

### Magazin "Tierisches Föhr"

[nicole-homburg-fotografie.de/tierische-magazine](https://nicole-homburg-fotografie.de/tierische-magazine)

### Verhalten im Nationalpark Wattenmeer

[nationalpark-wattenmeer.de](https://nationalpark-wattenmeer.de)

### Hundestrände & Spielwiesen Hundetoiletten

[foehr.de/urlaub-mit-hund](https://foehr.de/urlaub-mit-hund)

# Gesundheit & Wellness



**Tief durchatmen bei Spaziergängen an der frischen Nordseeluft. Dank des besonders milden Reizklimas ist der Alltag auf Föhr sofort wie weggeblasen. Die Angebote für Gesundheit und Wellness in der Friesischen Karibik sind vielfältig und unterliegen strengsten Kontrollen. Föhr ist einfach die Insel mit dem besonderen Wohlfühleffekt: Im Jahr 1819 wurde mit Wyk auf Föhr das erste staatlich anerkannte Seebad an der schleswig-holsteinischen Nordseeküste gegründet. Damals wie heute hat die Insel Föhr eine einzigartige Wirkung auf Körper und Seele – denn Föhr macht frei: den Kopf, die Lungen, das Herz. Und Föhr belebt: Kreislauf, Sinne, Inspiration. Gesund zu leben, fällt im Alltag oft schwer. Auf Föhr lässt es sich gar nicht vermeiden.**

Föhr ist eine der wenigen Nordseeinseln, die direkt mit heimischem Schlick beliefert wird. Der Nordseeschlick zählt zu den feinsten Badeschlämmen und zeichnet sich durch sein hohes Wärme- und Wasserhaltevermögen aus. Wer bei diesem feinkörnigen Nordseeschlick an dreckigen Schlamm denkt, liegt falsch. Der Schlick ist eine wahre Wunderwaffe für Gesundheit und Schönheit. Das Besondere an der Thalasso-Therapie ist, dass sie nur von Einrichtungen durchgeführt werden darf, die maximal 300 m vom Meer entfernt liegen. Mit seinen Mikroorganismen und Mineralien fördert der Schlick die Durchblutung des Körpers. Individuelle Angebote sorgen für den perfekten Wohlfühleffekt.

[foehr.de/gesundheits-wellness](https://foehr.de/gesundheits-wellness)

Auch wenn der Nordseewind pfeift und die Regenwolken der Sonne keine Chance lassen, sind das keine Gründe für schlechte Urlaubsstimmung. Auf Föhr gibt es eine Einrichtung, die Badevergnügen, Kur, Gesundheit, Thalasso und Wellness unter einem Dach bündelt: das AQUAFÖHR. Schon beim Betreten des AQUAFÖHRs macht sich ein entspannter Ausdruck im Gesicht der Besucher breit. Ab jetzt heißt es „Einfach mal die Seele baumeln lassen“. Komfortable Liegen und nordisches Ambiente laden zum Verweilen ein und lassen die Hektik des Alltags sofort vergessen. Sprudelliegen, Nackenduschen, Massagedüsen, Bodensprudler und Schwallduschen lockern Muskelverspannungen und entspannen bis in die Zehenspitzen. Bei einem Besuch in der Saunalandschaft können Sie die vitalisierende Kraft des Wechselspiels aus Wärme und Wasser, Hitze, Dampf und erfrischender Kühlung genießen. Oder wie wäre es, sich bei einer Wohlfühl- oder Aromamassage mal so richtig durchkneten zu lassen? Im AQUAFÖHR kann an sich von Kopf bis Fuß verwöhnen lassen.

## WISSENSWERTES

### Zur Kur nach Föhr

[foehr.de/kur](https://foehr.de/kur)

### Strand-/Fassauna

[wander-wagen.de](https://wander-wagen.de)

### Alle Aktivangebote im Überblick

[foehr.de/aktivkompass](https://foehr.de/aktivkompass)



**Frisch. Frischer. Föhr! Was auf der Insel Föhr auf den Tisch kommt, ist frisch. Frisch aus dem Meer. Frisch von der Insel. Und das schmeckt man. Neben Fisch, Muscheln und Deichlamm dürfen sich Föhr-Gäste auf traditionell friesische Gerichte freuen. Doch nicht nur in Restaurants und Cafés warten leckere Köstlichkeiten, auch viele Hofläden bieten eigene Produkte.**

Gutes Essen gehört zum Urlaub einfach dazu. Auf Föhr finden Gäste ein breites Angebot an Restaurants und Cafés: Ob gehobene Sterneküche oder bodenständig, typisch friesisch oder international, auf die Faust oder mehrgängiges Menü, ob in Wyk oder den Inseldörfern – für jeden Geschmack ist etwas dabei!

Und was hier auf den Tisch kommt, schmeckt nicht nur gut, sondern ist auch gut für die Insel. Deshalb verzichten **FÖHRgreen** Gastronomen beispielsweise auf Convenience oder Produkte aus Massentierhaltung. Mit viel Leidenschaft und Respekt verarbeiteten sie saisonale und regionale Produkte in Bio-Qualität und versuchen aktiv deren Verschwendung zu vermeiden sowie gegebenenfalls entstehende Reste möglichst sinnvoll weiterzuverwenden. Respektvoll ist nicht nur der Umgang mit Lebensmitteln, sondern auch mit den Mitarbeiter:innen. Mit gleicher Sorgfalt wählen sie auch ihre Lieferanten aus – ein Großteil stammt dabei selbst von **FÖHRgreen** Partnern.

[foehr.de/gastronomie-einkaufen](https://foehr.de/gastronomie-einkaufen)

## WISSENSWERTES

### Cafés & Restaurants auf Föhr

[foehr.de/gastronomie](https://foehr.de/gastronomie)

### Supermärkte auf Föhr

[foehr.de/supermaerkte](https://foehr.de/supermaerkte)

## HIGHLIGHTS

### Inselprodukte

[foehr.de/inseleprodukte](https://foehr.de/inseleprodukte)

### FÖHRgreen Manufaktur

[foehr.de/foehrgreen-manufaktur](https://foehr.de/foehrgreen-manufaktur)

### FÖHRgreen Gastronomie

[foehr.de/foehrgreen-gastronomie](https://foehr.de/foehrgreen-gastronomie)

# Traditionen



**Hartelk welkimen üüb Feer! So heißt man Gäste auf der Insel Föhr willkommen! Denn auf Föhr ist die friesische Seele noch so lebendig wie vor 100 Jahren. Viele Insulaner sprechen bis heute neben Hochdeutsch auch Plattdeutsch sowie Fering – das Föhrrer Friesisch. Auch Söleraanj, Olersem oder Bualigsem sind hier nicht die Regalbezeichnungen eines schwedischen Möbelhauses, sondern die friesischen Namen dreier Inseldörfer, die Sie auf den Ortsschildern neben den hochdeutschen Bezeichnungen entdecken können.**

Ebenso vielfältig wie die friesische Sprache sind auch die Traditionen der Föhrrer, die ihr Brauchtum und insbesondere ihre Föhrringer Tracht bis heute mit Leidenschaft leben. Wer also Lust hat, das echte Nordfriesland mit all seinen Besonderheiten und Bräuchen kennenzulernen, wird von der Nordseeinsel Föhr begeistert sein.

Ob beim Trachtentanz oder feierlichen Anlässen wie Konfirmation und Hochzeit – die Föhrringer Tracht hat einen besonderen Stellenwert auf der Insel und wird in der Regel von Generation zu Generation vererbt. 2012 kürte der Deutsche Trachtenverband die Föhrringer Tracht aufgrund ihres bis heute erhaltenen identitätsstiftenden Charakters zur „Tracht des Jahres“.

[foehr.de/typisch-foehr](https://foehr.de/typisch-foehr)

## WISSENSWERTES

### Ferring Stiftung

[fering-stiftung.de](https://fering-stiftung.de)

### Friesische Sprache

[foehr.de/friesische-sprache](https://foehr.de/friesische-sprache)

### Föhrringer Tracht

[foehr.de/tracht](https://foehr.de/tracht)

## HIGHLIGHTS

### Friisk Funk – Friesisches Radio

[fering-stiftung.de/friiskfunk](https://fering-stiftung.de/friiskfunk)

### Biikebrennen (21.02.)

### Ringreiten (Sommer)

### Ütj tu kenknen (31.12.)

[foehr.de/traditionen](https://foehr.de/traditionen)



# Veranstaltungen

Langeweile? Fehlanzeige! Rund 7.000 Veranstaltungen sorgen auf der Insel Föhr jährlich für jede Menge Abwechslung – und das zu jeder Jahreszeit! Von traditionellen Bräuchen wie dem Biikebrennen oder Ringreiterturnieren hin zu Wattwanderungen, Konzerten, Lesungen, sportlichen Aktivitäten und Entdeckertouren – der Föhrer Veranstaltungskalender ist vielfältig und hat für jede Altersgruppe etwas zu bieten. Gespickt mit vielen Highlights wie der Kinder-Uni Föhr oder der Föhrer Lichterwoche kommt garantiert keine Langeweile auf!

[foehr.de/veranstaltungskalender](https://foehr.de/veranstaltungskalender)



## Highlights 2024

- |  |  |   |
|--|--|---|
| <b>20. Februar</b><br>Jürgen Rickmers (Live-Podcast)       | <b>25. Juni – 04. September</b><br>Kinder-Uni    | <b>24. September</b><br>Marie-Luise Marjan                |
| <b>21. Februar</b><br>Biikebrennen                         | <b>02. – 04. Juli</b><br>Jazz goes Föhr          | <b>11. Oktober</b><br>StrandGut-Aktion                    |
| <b>28. März</b><br>Lasershow                               | <b>19. &amp; 20. Juli</b><br>FÖHR TANZT!         | <b>16. Oktober</b><br>Günther Brackmann & Abi Wallenstein |
| <b>16. April</b><br>Barbara Auer & Jens Wawrczeck          | <b>23. – 25. Juli</b><br>Piratenspektakel in Wyk | <b>18. – 21. Oktober</b><br>Jahrmarkt                     |
| <b>04. Mai</b><br>SUNSET BASH (W:O:A Metal Battle)         | <b>31. Juli</b><br>Sandburgenwettbewerb Wyk      | <b>24. – 28. Oktober</b><br>Föhrer Lichterwoche           |
| <b>13. Mai</b><br>Wigald Boning                            | <b>04. August</b><br>26. Wyker Stadtlauf         | <b>20. Dezember – 03. Januar</b><br>Festmeile             |
| <b>25. Mai – 06. Juni</b><br>24. Deutsches Bridge Festival | <b>09. &amp; 10. August</b><br>Hafenfestival     | <b>28. Dezember</b><br>Helmut Zierl                       |
| <b>07. &amp; 08. Juni</b><br>Dat lütte Inselfestival       | <b>22. August</b><br>White Dinner                |   |
| <b>12. Juni</b><br>White Dinner                            | <b>23. August</b><br>Matze Knop                  |   |

[foehr.de/highlights](https://foehr.de/highlights)





# Nachhaltigkeit

## **FÖHRgreen**

Inselumwelt und Natur schützen, regionale Wirtschaftskraft stärken, Arbeitsplätze für Einheimische schaffen sowie die lebendige Inselkultur erhalten. All das liegt der FTG am Herzen. Darum bündelt die Tourismusorganisation der Insel Föhr seit Juli 2020 alle nachhaltigen Aktivitäten auf Föhr und gibt ihnen unter dem Dach von *FÖHRgreen* ein gemeinsames, qualitätsorientiertes und vertrauenswürdiges Gesicht. Innerhalb von Submarken wie *FÖHRgreen Domizil*, *FÖHRgreen Erlebnis*, *FÖHRgreen Gastronomie*, *FÖHRgreen Manufaktur* und *FÖHRgreen Mobil* fördert die FTG zudem das Engagement touristisch relevanter Betriebe aus unterschiedlichen Branchen.

Mit *FÖHRgreen* will die FTG gemeinsam mit ihren *FÖHRgreen*-Partnern gezielt die ökologische, soziale und ökonomische Nachhaltigkeit auf der Insel Föhr fördern. Das bedeutet, die vielen nachhaltigen Aktivitäten, die bereits auf der Insel existieren, zu koordinieren und im Rahmen einer gemeinsamen Vision für Gäste und Insulaner sicht- und erlebbar zu machen. Ebenso steht die Initiierung von neuen nachhaltigen Projekte unter dem Dach von *FÖHRgreen*. Im Fokus aller *FÖHRgreen*-Aktivitäten steht ein ausgewogenes Verhältnis zwischen bestehender natürlicher und touristischer Infrastruktur und deren Nutzung sowie der Erhalt einer lebenswerten Insel für Einheimische. Die Mission: Die Insel Föhr mit ihrer einzigartigen Naturlandschaft im Herzen des UNESCO-Weltnaturerbe Wattenmeer langfristig als Urlaubsdestination und Lebensraum zu erhalten – auch für zukünftige Generationen.

[foehr.delfoehrgreen](https://foehr.delfoehrgreen)



### *Green?*

Noch heute legen die Föhrer großen Wert auf Pflege und Erhaltung ihrer friesischen Sprache. Das "green" in *FÖHRgreen* steht deshalb für das friesische "grün". Im Gegensatz zur englischen Aussprache, wird es auf Fering, dem Föhrer Friesisch, mit langem "e" [gre:n] ausgesprochen.

*FÖHRgreen* ist also keineswegs ein Öko-Buzzword oder „Greenwashing“. *FÖHRgreen* – das ist die DNA der Insel Föhr!

### **FÖHRgreen Domizil**

Nach streng festgelegten Nachhaltigkeitskriterien zertifizierte Ferienunterkünfte.

### **FÖHRgreen Erlebnis**

Veranstaltungen, die aktiv zur Nachhaltigkeit auf Föhr beitragen.

### **FÖHRgreen Gastronomie**

Gastronomiebetriebe, die sich aktiv im Bereich Nachhaltigkeit engagieren.

### **FÖHRgreen Manufaktur**

Föhrer Erzeuger im Food- sowie Non-Food-Bereich, die aktiv im Bereich Nachhaltigkeit engagieren.

### **FÖHRgreen Mobil**

Mobilität auf Föhr neu und damit nachhaltig gestalten – von A wie Anreise bis Z wie Zuhause.

# Bilder & Videos

## Pressebilder zum Bestellen

Um Sie bei der redaktionellen Berichterstattung über die Insel Föhr zu unterstützen, bieten wir Ihnen kostenfrei hochauflösendes Bildmaterial an (siehe Info-Kasten rechts). Sie können bei der Bestellung auch spezielle Themenwünsche oder Motive angeben.

## Nutzungshinweis

Die bereitgestellten Bilder sind durch das Urheberrecht geschützt und dürfen nur für redaktionelle Berichterstattung im Zusammenhang mit der Insel Föhr verwendet werden. Bitte geben Sie das entsprechende Copyright an: © Föhr Tourismus GmbH/Name Fotograf:in (sofern nicht anders angegeben). Jegliche andere Nutzung, Verwendung zu kommerziellen Zwecken oder in sozialen Netzwerken bedarf der ausdrücklichen Genehmigung der Föhr Tourismus GmbH.



## Online-Bestellformular

So erhalten Sie kostenfreie Pressebilder von der Insel Föhr: Füllen Sie einfach das Online-Formular aus und schicken es ab. Anschließend senden wir Ihnen eine Auswahl an Föhr-Bildern zum Download.

[foehr.de/pressebilder](https://foehr.de/pressebilder)

## Image- und Kurzfilme

Auf unserem YouTube-Kanal [@NordseeinselFoehr](https://www.youtube.com/@NordseeinselFoehr) finden Sie kurze Föhr-Videos.

[youtube.com/@NordseeinselFoehr](https://www.youtube.com/@NordseeinselFoehr)

## Webcams

15 offizielle Webcams ermöglichen jederzeit einen aktuellen Blick auf die Insel.

[foehr.de/webcams](https://foehr.de/webcams)

## Weitere Impressionen

Noch mehr Bilder und Videos finden Sie auch auf unseren Social-Media-Kanälen:

**Instagram** [@inselfoehr](https://www.instagram.com/inselfoehr)

**Facebook** [@inselfoehr](https://www.facebook.com/inselfoehr)

**TikTok** [@inselfoehr](https://www.tiktok.com/@inselfoehr)

**#friesischekaribik**

**#inselfoehr**

# Ansprechpersonen



**Anna-Katharina Preißler**  
Presse- & Öffentlichkeitsarbeit  
Pressesprecherin

Föhr Tourismus GmbH  
Feldstraße 36  
25938 Wyk auf Föhr  
+49 (0) 46 81 / 30 26  
+49 (0) 151 467 465 94  
[presse@foehr.de](mailto:presse@foehr.de)  
[foehr.de/presse](https://foehr.de/presse)




**Heike Link**  
Media & Außenwerbung

Föhr Tourismus GmbH  
Feldstraße 36  
25938 Wyk auf Föhr  
+49 (0) 46 81 / 30 59  
[link@foehr.de](mailto:link@foehr.de)



**Pelle Motzke**  
Online-Marketing

Föhr Tourismus GmbH  
Feldstraße 36  
25938 Wyk auf Föhr  
+49 (0) 46 81 / 30 51  
[pelle.motzke@foehr.de](mailto:pelle.motzke@foehr.de)



**Alexander Lüders**  
Nachhaltigkeitsbeauftragter

Föhr Tourismus GmbH  
Feldstraße 36  
25938 Wyk auf Föhr  
+49 (0) 46 81 / 30 27  
[foehrgreen@foehr.de](mailto:foehrgreen@foehr.de)  
[foehr.de/foehrgreen](https://foehr.de/foehrgreen)

## Presse- & Medienreisen

Die Föhr Tourismus GmbH unterstützt regelmäßig Presse- und Medienvertreter:innen bei ihren individuellen Recherchen auf der Insel Föhr. Wenn Sie ebenfalls Interesse an einer Presse-reise auf Föhr haben, kontaktieren Sie uns gerne. Wir prüfen, wie wir Ihnen behilflich sein können.

Zusätzlich bieten wir in Zusammenarbeit mit der Nordsee Tourismus GmbH (NTS), der Tourismus-Agentur Schleswig-Holstein GmbH (TA.SH) und der Deutschen Zentrale für Tourismus e.V. (DZT) auch Individual- und Gruppenpressereisen auf Föhr (und den Nachbarinseln) an.

## Weitere Ansprechpersonen bei der Föhr Tourismus GmbH

[foehr.de/ansprechpersonen](https://foehr.de/ansprechpersonen)

## Weitere Ansprechpersonen auf Föhr

### Amt Föhr-Amrum

Für kommunalpolitische Themen

Peter Schulze, Pressesprecher  
Hafenstraße 23  
25938 Wyk auf Föhr  
+49 (0) 46 81 / 74 70 160  
[pressestelle@amtfa.de](mailto:pressestelle@amtfa.de)  
[amtfa.de](https://amtfa.de)

### Wyker Dampfschiffs-Reederei Föhr-Amrum GmbH

Für weiterführende Informationen rund um die Fähre

Katharina Peetz  
Assistenz der Geschäftsführung, Presse  
Am Fähranleger 1  
25938 Wyk auf Föhr  
+49 (0) 46 81 / 800  
[sekretariat@faehre.de](mailto:sekretariat@faehre.de)  
[faehre.de](https://faehre.de)

# Impressum

## Herausgeber:

Föhr Tourismus GmbH  
Feldstraße 36, 25938 Wyk auf Föhr  
foehr.de | urlaub@foehr.de  
+49 (0) 46 81 3 00

Amtsgericht Flensburg: HRB 1441 Ni  
FA Flensburg St.-Nr.: 15 291 21161  
USt-IdNr.: DE214881875  
Aufsichtsratsvorsitzender: Volker Stoffel  
Geschäftsführer: Jochen Gemeinhardt

## Redaktion:

Ann-Kathrin Meyerhof, Anna-Katharina Preißler

## Konzeption & Gestaltung:

Ann-Kathrin Meyerhof

## Bildnachweis:

Harald Bickel, Martin Elsen, Michael Fassbender, FlyBy Air Service, Föhr Tourismus GmbH, Oliver Franke, Lena Hinrichsen, Hermann Hinsberger, Nicole Homburg, Moritz Kertzscher, Levke Martens, Ann-Kathrin Meyerhof, Pelle Motzke, Jens Oschmann, Jan-Christoph Schultchen (Nordsee Tourismus Service GmbH), Heinz Spinnler, Jan Vossloh, Elisabeth Walkowiak, Hagen Willsch, Folker Winkelmann, Sibylle Zettler

## Stand:

Januar 2024, Änderungen vorbehalten

