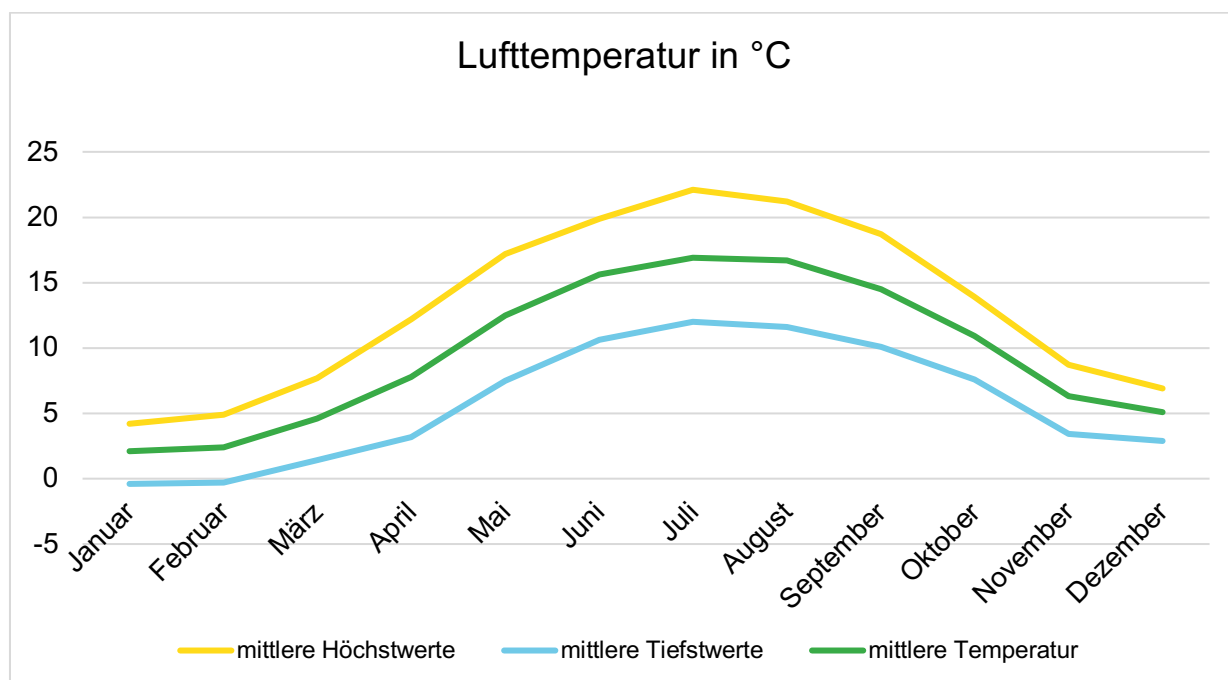


Klimadaten Insel Föhr

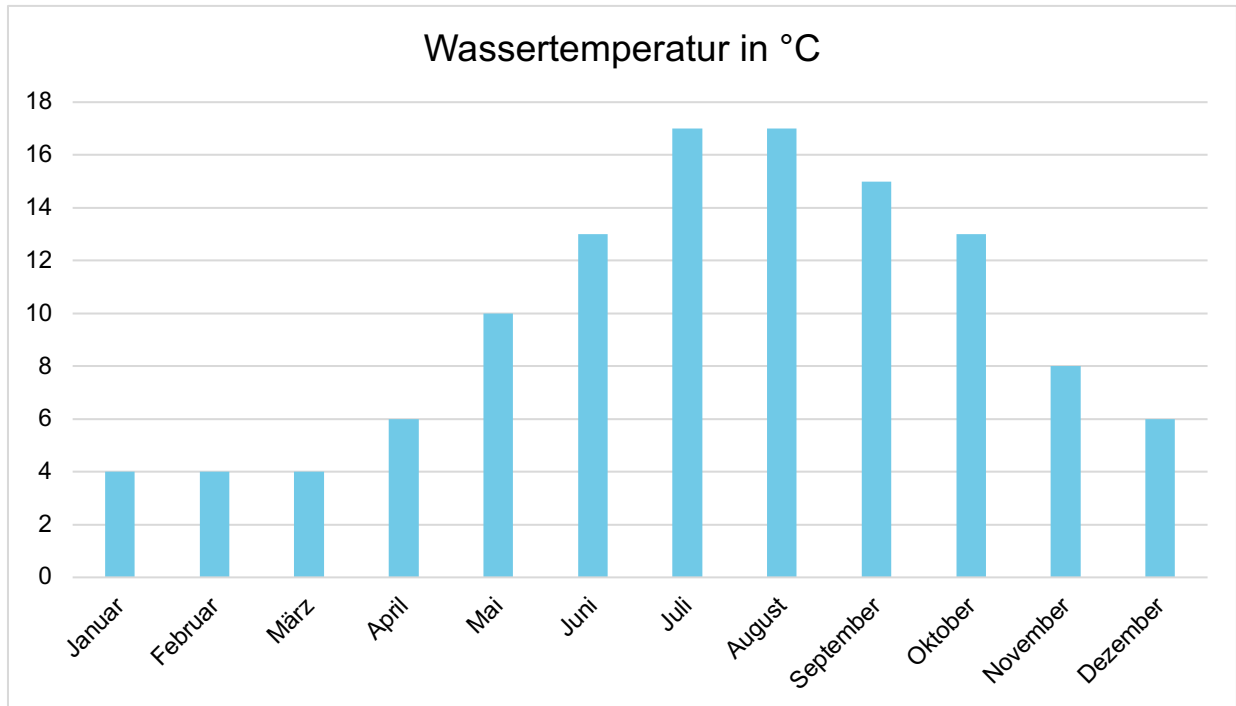
Lufttemperatur



in °C	Jan.	Feb.	Mrz.	Apr.	Mai	Juni	Juli	Aug.	Sept.	Okt.	Nov.	Dez.
Mittlere Höchstwerte	4,2	4,9	7,7	12,2	17,2	19,9	21,3	21,2	18,7	13,9	8,7	6,9
Mittlere Temperatur	2,1	2,4	4,6	7,8	12,5	15,6	16,9	16,7	14,5	10,9	6,3	5,1
Mittlere Tiefstwerte	-0,4	-0,3	1,4	3,2	7,5	10,6	11,8	11,6	10,1	7,6	3,4	2,9
Jahresmittel	9,62											

Quelle: wetterdienst.de (Datenbasis: 08/2014–07/2019)

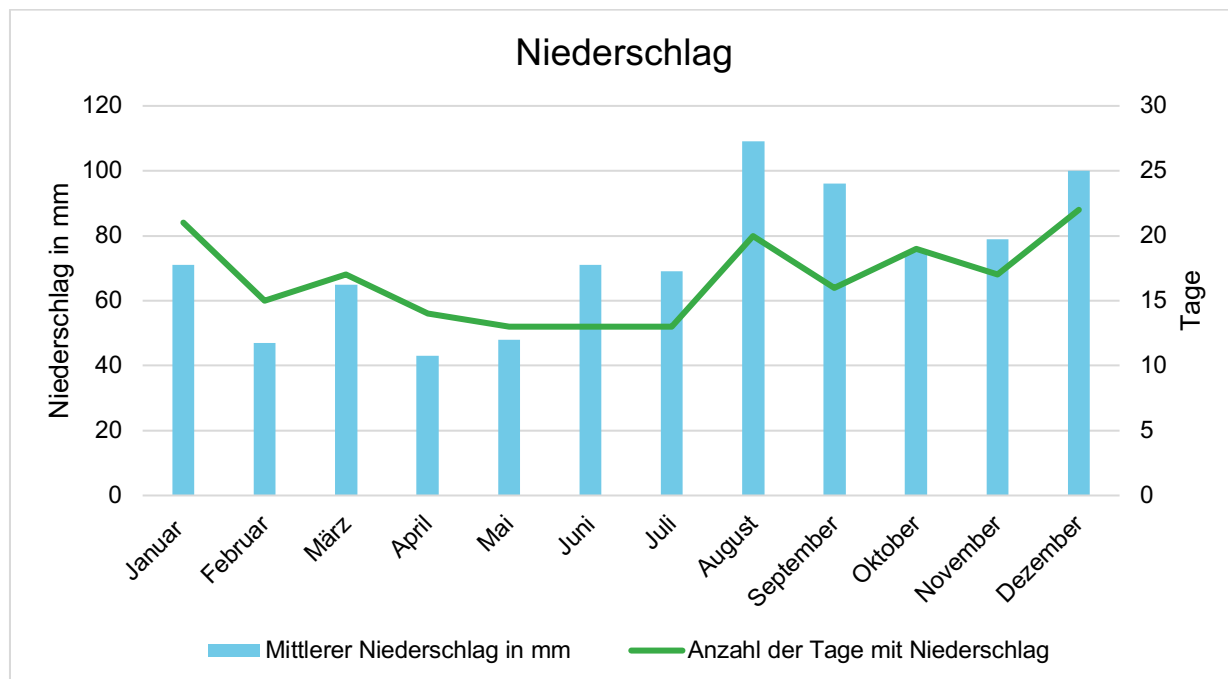
Wassertemperatur



in °C	Jan.	Feb.	Mrz.	Apr.	Mai	Juni	Juli	Aug.	Sept.	Okt.	Nov.	Dez.
Mittlere Temperatur	4	4	4	6	10	13	17	17	15	13	8	6
Jahresmittel	9,75											

Quelle: klima.org/deutschland/klima-foehr/

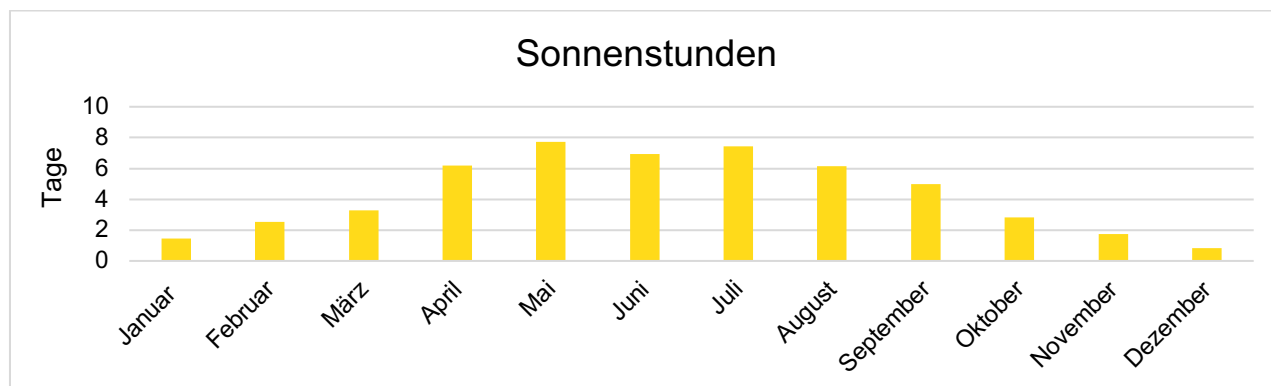
Niederschlag



	Jan.	Feb.	Mrz.	Apr.	Mai	Juni	Juli	Aug.	Sept.	Okt.	Nov.	Dez.
Mittlerer Niederschlag in mm	71	47	65	43	48	71	69	109	96	75	79	100
Jährlich in mm	873											
Anzahl Regentage	21	15	17	14	13	13	13	20	16	19	17	22
Regentage/Jahr	200											

Quelle: wetterdienst.de/Deutschlandwetter/Wyk_auf_Foehr/Klima/ (Datenbasis: 08/2014–07/2019)

Sonnenstunden



Sonnen- stunden	Jan.	Feb.	Mrz.	Apr.	Mai	Juni	Juli	Aug.	Sep.	Okt.	Nov.	Dez.
Tag	1,45	2,54	3,26	6,20	7,74	6,93	7,40	6,13	4,97	2,84	1,73	0,84
Monat	45	71	101	186	240	208	209	190	149	88	52	26
jährlich	1.565											

Quelle: wetterdienst.de/Deutschlandwetter/Wyk_auf_Foehr/Klima/ (Datenbasis: 08/2014–07/2019)

Pressekontakt:

Ann-Kathrin Meyerhof
 Presse- und Öffentlichkeitsarbeit
 Föhr Tourismus GmbH/Wyk auf Föhr Touristik GmbH
 Tel.: +49 (46 81) / 30 26
presse@foehr.de
www.foehr.de